



Photographie © Fabrice Vallon / Natixis



# Plan d'accès à l'immeuble 47 quai

Natixis





► **Entrée principale :**


47, Quai d'Austerlitz  
75013 Paris  
Tél. : +33 1 58 55 51 99

► **Parking public :**

Vinci Park : 29, Quai d'Austerlitz  
Vinci Park : 191, rue de Bercy

**Accès Bus :**



Lignes **24**  **63**  **89**  :  
arrêt Gare d'Austerlitz  
Ligne **89**  : arrêt Quai de la Gare

 Transports accessibles aux PMR

► **Parking de l'immeuble :**

43, Quai d'Austerlitz  
Hauteur d'accès : 2,00 m

**Vélos et voitures en libre-service :**

Vélos : Vélip   
Voitures : Autolib' 









**Accès en voiture :**


Coordonnées GPS :  
DD : 48.840377, 2.369673  
DMS : 48°50'25.357"N 2°22'10.823"E

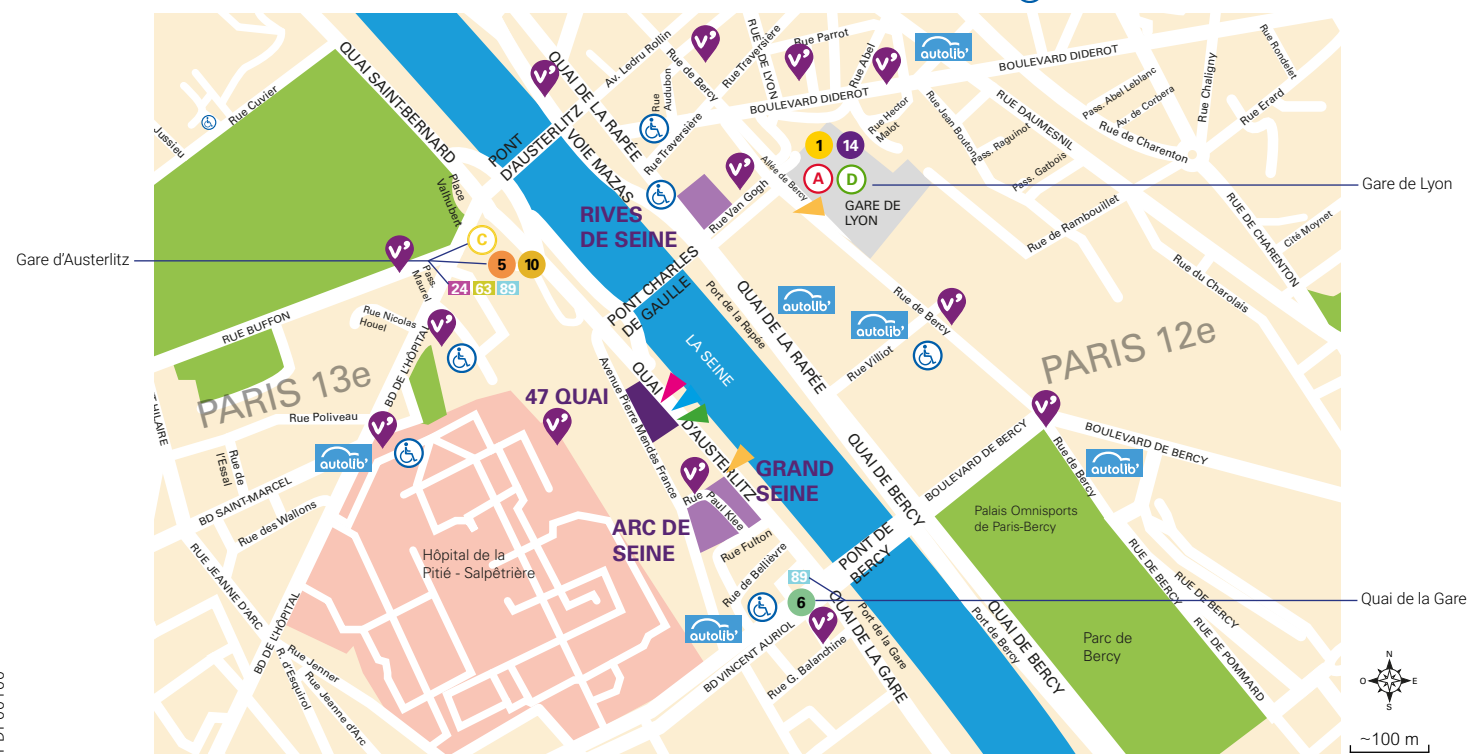
► **Accès livraison :**

Stationnement extérieur :  
41, Quai d'Austerlitz  
Hauteur d'accès : libre  
Horaires d'ouverture : 6h - 21h

**Accès Métro et RER :**

-   : station Gare d'Austerlitz
-  : station Quai de la Gare
-   : station Gare de Lyon
-  : station Gare d'Austerlitz
-   : station Gare de Lyon

 Places de stationnement pour PMR



PDF00100